



Gemeinde Dallenwil

Fusswegplan

Anpassung Gebiet Rieden/Graben

z. H. öffentliche Auflage

1. Öffentliche Auflage vom 08. November 2023 bis 11. Dezember 2023

2. Durch die Gemeindeversammlung vom beschlossen

Gemeindepräsidentin:

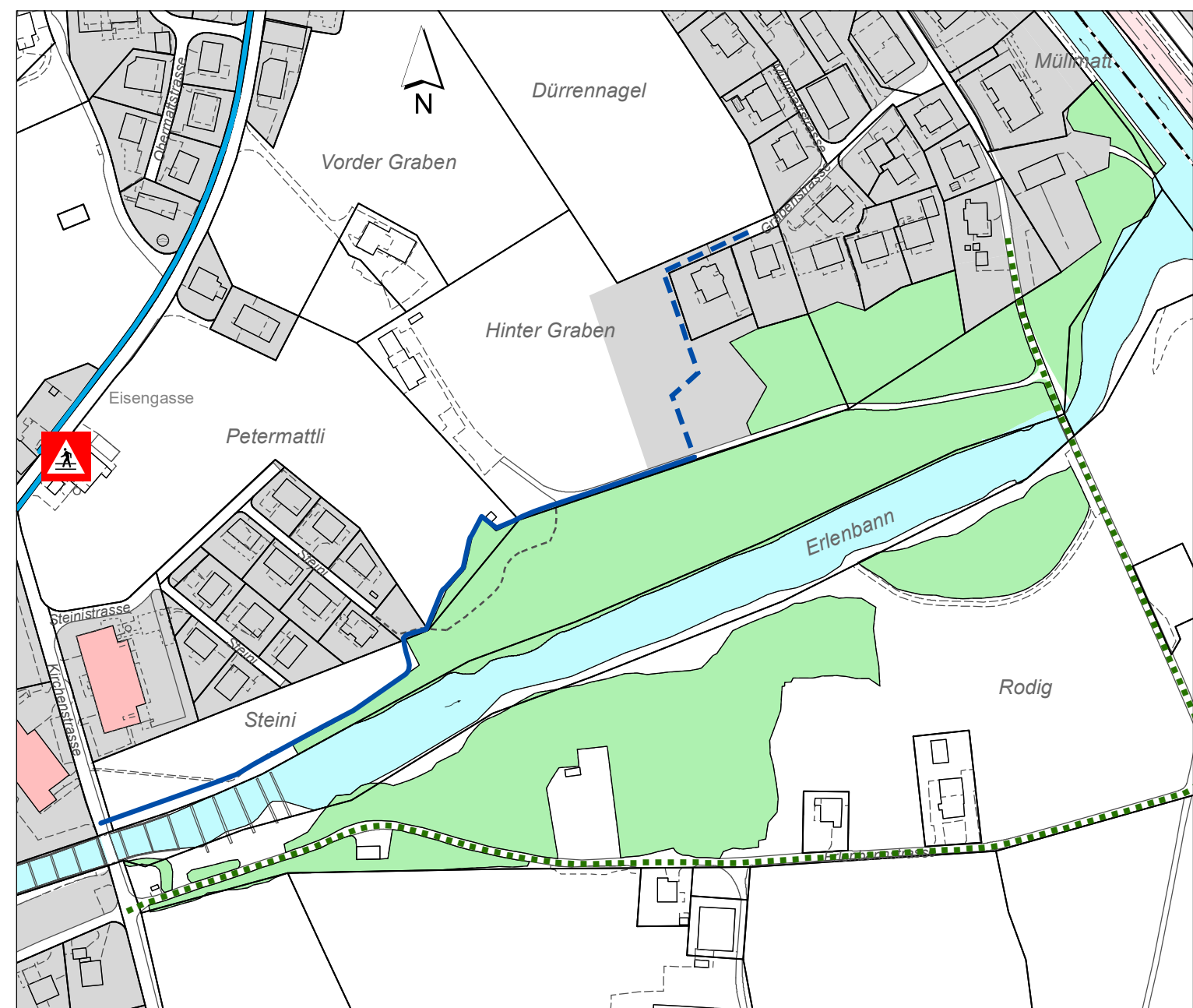
Gemeindeschreiber:

3. Vom Regierungsrat mit Beschluss Nr. vom genehmigt

Landammann:

Landschreiber:

Ausschnitt aus dem rechtsgültigen Verkehrsrichtplan (nicht Gegenstand des Verfahrens) "Alt"



Legende

Ausgangslage

- Fussweg
- Tottoir

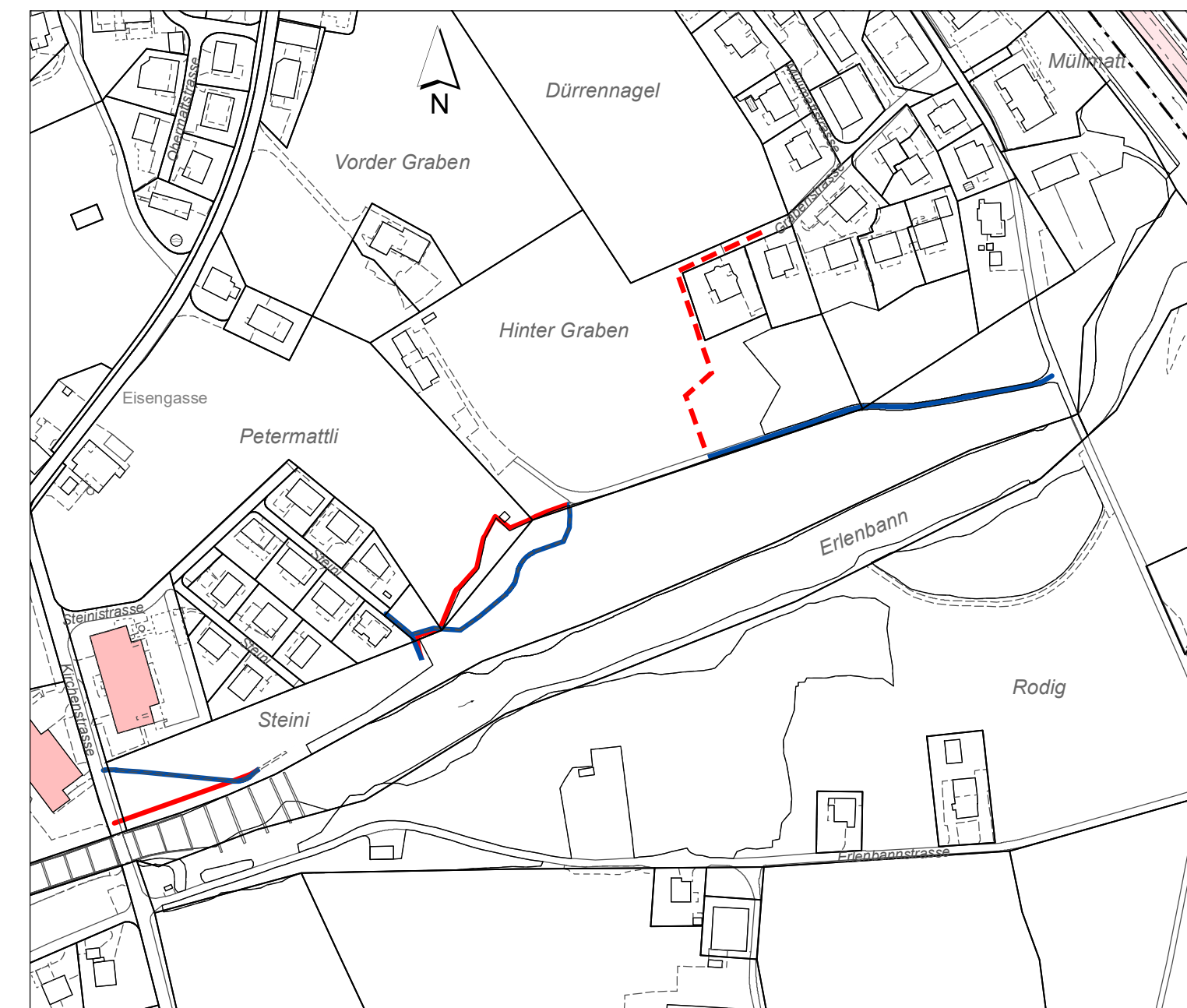
Vorgesehen

- ▲ Fussgängerstreifen
- - - Fussweg

Informationsinhalte

- kantonaler Wanderweg
- Bauzonen
- öffentliche Gebäude / publikumsintensive Einrichtungen
- Bahntrasse
- Gewässer
- Wald
- Übriges Gebiet
- - - Gemeindegrenze

"Änderungen"



Legende

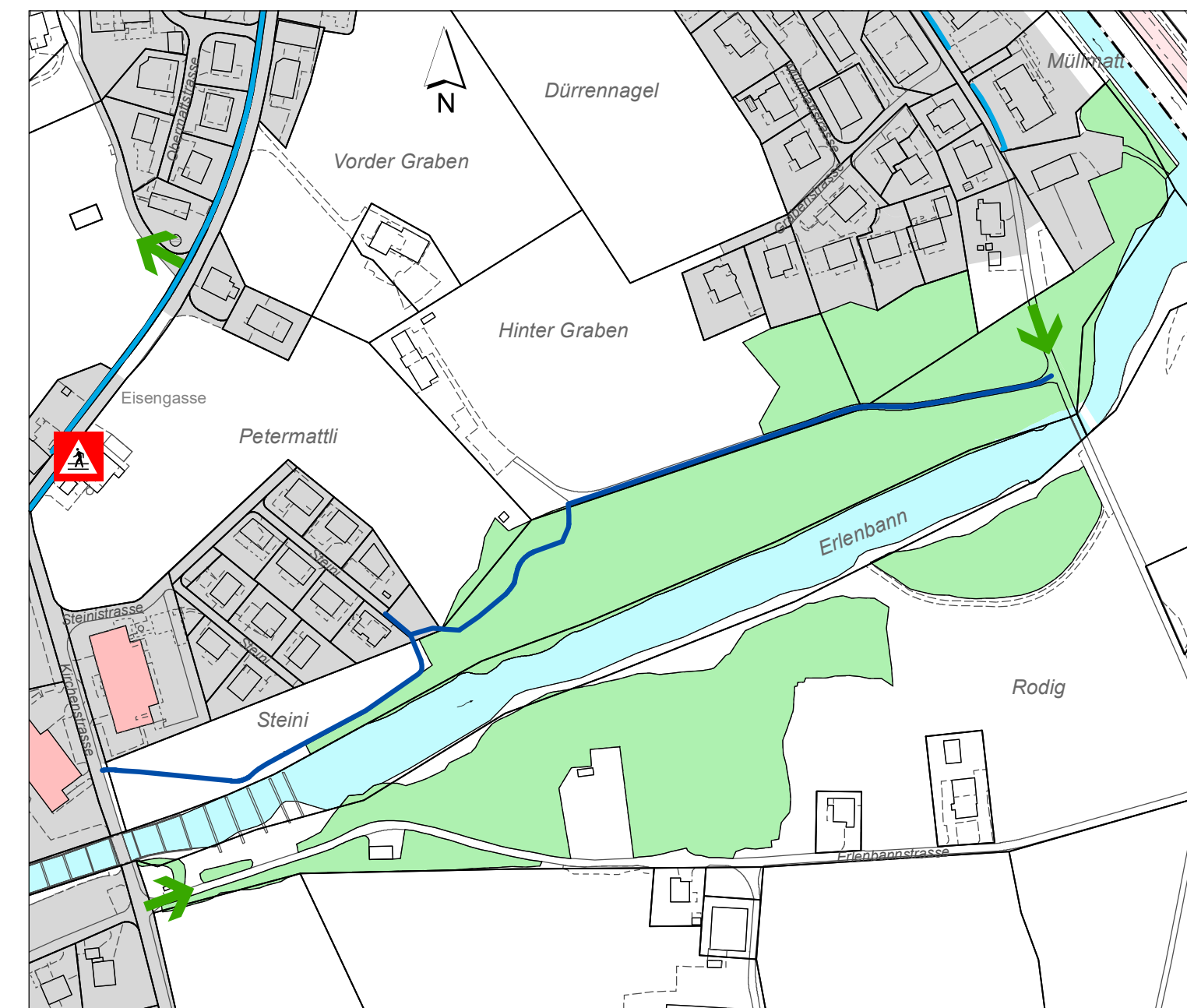
Wird gelöscht

- Fussweg
- - - Fussweg vorgesehen

Vorgesehen

- Fussweg

Ausschnitt mit Änderungen



Legende

Ausgangslage

- Fussweg
- Tottoir
- ➔ Anschluss kantonaler Wanderweg

Vorgesehen

- ▲ Fussgänger

Informationsinhalte

- Bauzonen
- öffentliche Gebäude / publikumsintensive Einrichtungen
- Bahntrasse
- Gewässer
- Wald
- Übriges Gebiet
- - - Gemeindegrenze



Projektverfasser

AM-PLAN GmbH
Beckenriederstrasse 58
6374 Buochs

Planerstellung: Trigonet AG, Aemättlistrasse 2, 6370 Stans
Erstellungsdatum: 02. November 2023

Masstab
1:2'500